

## Wandeling door de Velhorst en naar de Staringkoepel



Afstand: 8 km

Start: Hotel Landgoed Ehzerwold

Ehzerallee 14 - 7218 BS Almen

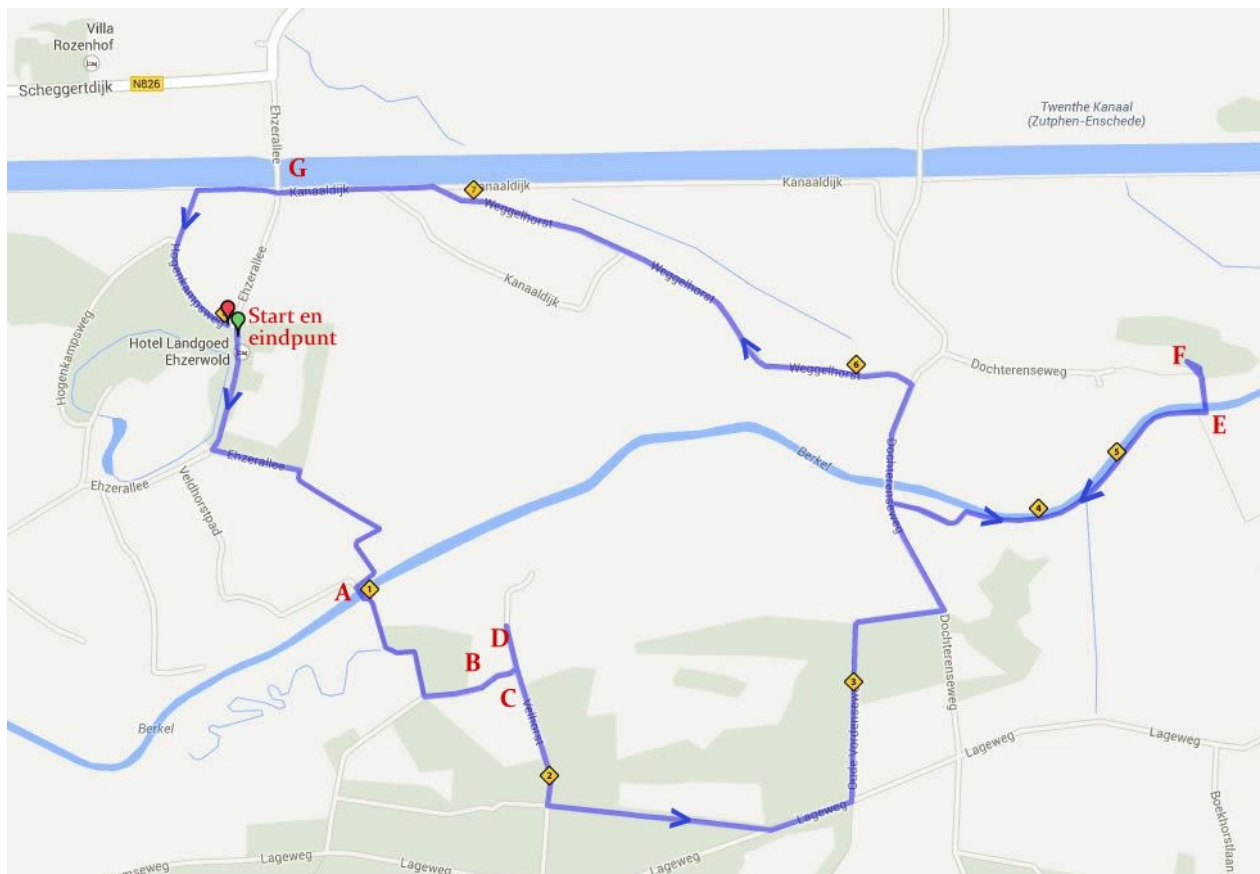
Parkeren voor het hotel, in de driehoek van wegen.


[Positie van het hotel op Google maps](#)

Een wandeling door een deel van het mooie Natuurgebied Velhorst bij Almen, langs het riviertje de Berkel en via het zelf te bedienen trekpuntje over de Berkel naar de prachtig gerestaureerde koepel van Staring. Landgoed Velhorst en de Staringkoepel zijn eigendom van Natuurmonumenten en de wegen en paden in de natuurgebieden zijn vrij toegankelijk.

### Overzichtsk kaartje

Bekijk deze route op [www.afstandmeten.nl](http://www.afstandmeten.nl) ([directe link](#))



 = Afgelegde afstand in km vanaf startpunt

- A = Stuw en ophaalbruggetje 'Velhorst' over de Berkel
- B = Tuin Huize Velhorst
- C = Historische boerderij
- D = Huize Velhorst
- E = Voetveer over de Berkel
- F = Staringkoepel
- G = Vakwerkbrug over het Twentekanaal

## Routebeschrijving

1. Vertrek vanaf de parkeerplaats bij Hotel Ehzerwold over de geasfalteerde weg Ehzerallee in zuidelijke richting. U heeft het hotel dus aan de linkerhand.
2. Na ongeveer 300 meter, daar waar de weg een flauwe bocht naar rechts maakt, gaat u linksaf. Negeer het bord doodlopende weg. Na een paar honderd meter gaat de weg over in een smal voet- en fietspad en heeft u een vrij zicht. U ziet schuin rechts de ophaalbrug over de Berkel, waar u al zigzaggend naartoe loopt.



### A. Stuw en ophaalbruggetje 'Velhorst' over de Berkel

Het riviertje de Berkel slingert door het Landgoed Velhorst. Deze houten ophaalbrug, bij een stuw, maakt deel uit van wandel- en fietsroutes.

3. Ga de brug (A) en volg steeds het slingerende pad langs een beekje (oude loop van de Berkel). Op T-splitsing gaat u linksaf. Na 100 meter ziet u links de tuinen (B) van Huize Velhorst en rechts een historische boerderij (C) die bij het landgoed hoort.
4. Ga op de geasfalteerde weg (genaamd Velhorst) ongeveer 100 meter naar links voor een mooi uitzicht op de voorzijde van Huize Velhorst (D). Keer daar om en loop terug (in zuidelijke richting) over de weg Velhorst.
5. Volg de weg Velhorst voor ongeveer 400 meter. De weg maakt een flauwe bocht naar rechts en snel daarna gaat u linksaf het bospad in.



#### B. Tuin Huize Velhorst

De gerestaureerde boomgaard en moestuin van Huize Velhorst zijn elke donderdag, onder leiding van vrijwilligers van Natuurmonumenten, gratis te bezichtigen tussen 10 en 16 uur.



### C. Historische boerderij

Bij Landgoed Velhorst horen een aantal monumentale boerderijen. Ze zijn herkenbaar aan de raamluiken die allemaal in de kleuren groen/rood geschilderd zijn en een witte paneelrand hebben. De oude boerderijen worden privé bewoond en zijn van binnen niet te bezichtigen.



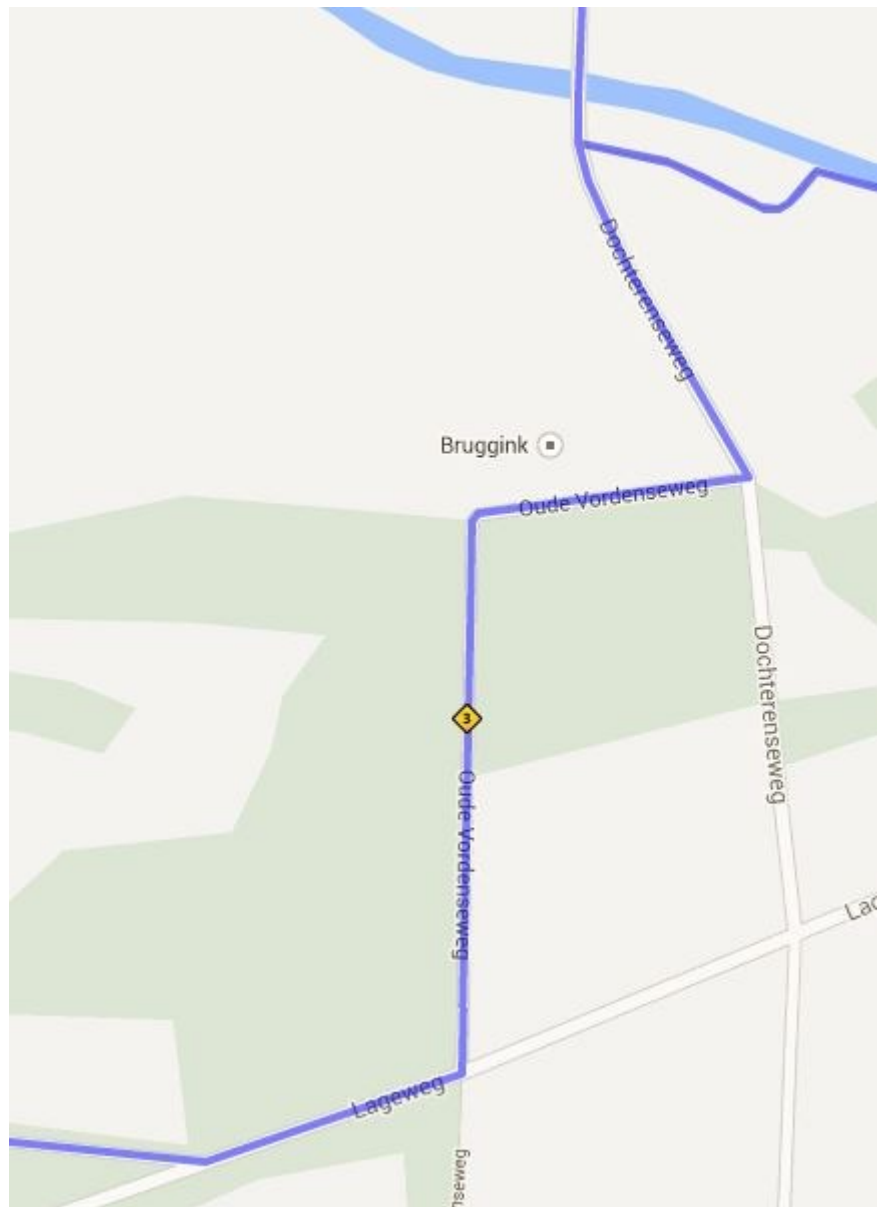
### D. Huize Velhorst

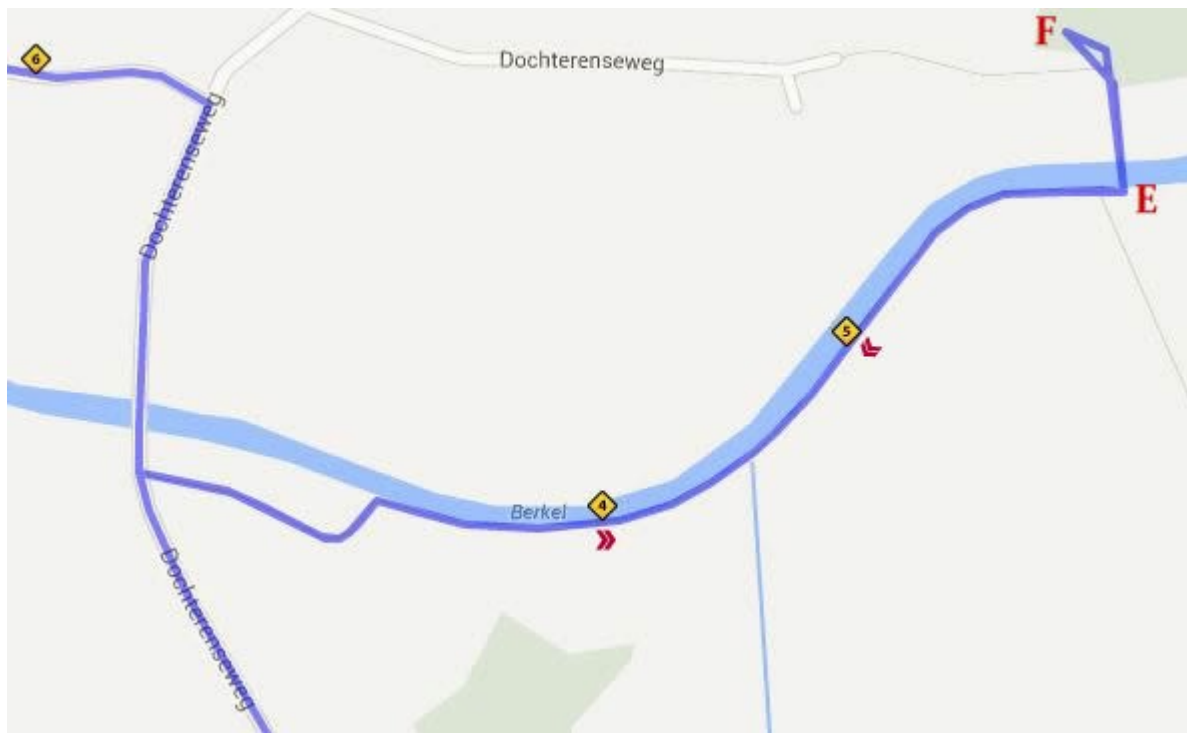
Huize Velhorst en het gelijknamige Landgoed Velhorst zijn eigendom van de Vereniging tot Behoud van Natuurmonumenten. Het huis met de direct aangrenzende siertuin is in privé gebruik en niet toegankelijk voor bezichtiging.

6. Na ongeveer 500 meter komt dit bospad uit op de geasfalteerde Lageweg. die u linksaf inslaat. Volg deze voor ongeveer 200 meter en sla dan linksaf de onverharde Oude Vordenseweg in.

7. Na ongeveer 400 meter maakt de Oude Vordenseweg een bocht naar rechts. Ongeveer 200 meter verder gaat u linksaf de geasfalteerde Dochterenseweg op.

8. Na 250 meter, kort voor de brug over de Berkel, gaat u rechtsaf de zandweg op, met bord Staringkoepel. Die slingert zich naar de Berkel en gaat over in een voetpad. U volgt de Berkel voor ruim 600 meter tot u bij een zelfbedieningspontje (E) komt. Aan de overkant, mooi gelegen tegen de bosrand, ziet u de koepel van Staring (F), waar u met het pontje naar toe gaat.





#### E. Voetveer over de Berkel (zelfbediening)

De Staringkoepel is alleen te bereiken via een voetveer over de Berkel. Dit veer, dat het hele jaar beschikbaar is, moet u zelf bedienen.



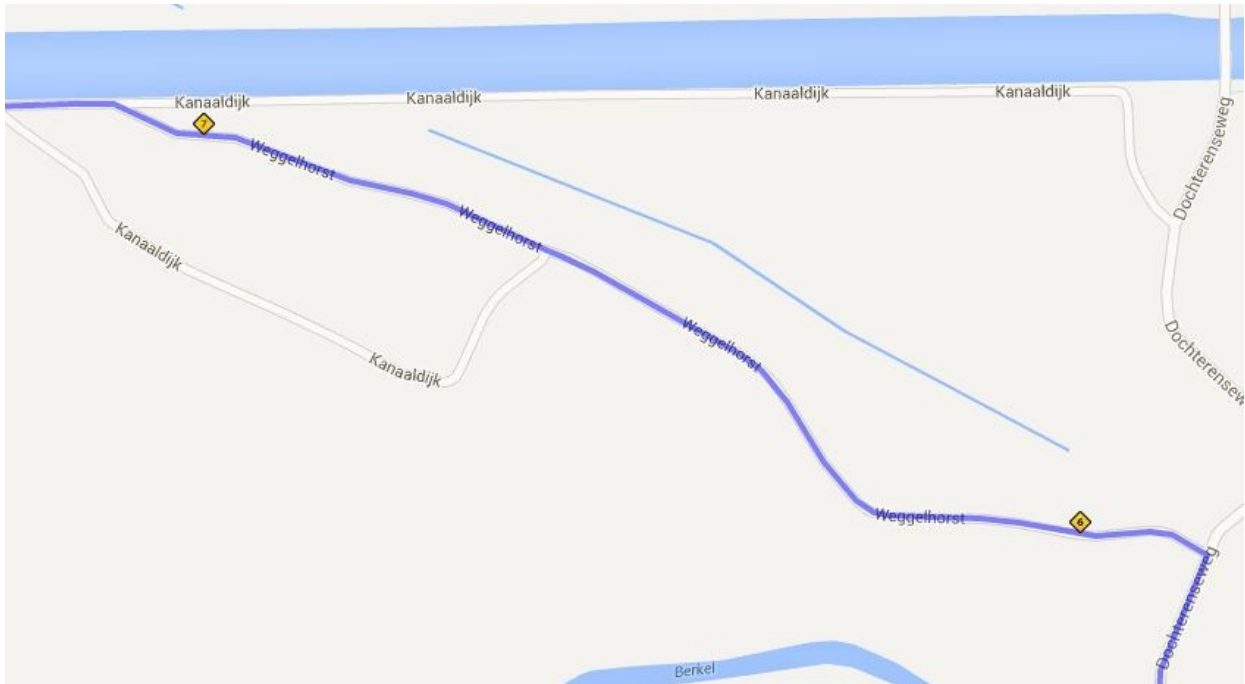
#### F. Staringkoepel

Mejuffrouw Constantia Staring, de jongste dochter van de beroemde dichter en schrijver A.C.W. Staring liet rond 1850 deze koepel aan de Berkel bouwen. Ze kwam er regelmatig om er te genieten van de rust en de natuur. Na haar dood in 1893 werd dit theehuis gekocht door de gebroeders Velhorst. Later raakte het gebouw in verval. In 2004 heeft de Vereniging Natuurmonumenten het gebouw met behulp van financiële steun van de Europese Unie, Provincie Gelderland en de Gemeente Lochem laten restaureren en opengesteld voor publiek. Het gebouw is vrij toegankelijk en de toegang is gratis.



Binnen vindt u een permanente expositie over dichter en schrijver Staring. Lees het gedicht van Staring dat is aangebracht op een van de muren en bekijk het houtsnijwerk aan het plafond dat op dit gedicht is geïnspireerd.

9. Neem de zelfde route terug, dus met het pontje de Berkel over en het pad langs de Berkel, tot aan de Dochterenseweg.
10. Ga rechtsaf op de Dochterenseweg, de Berkel over en dan na 250 meter linksaf het zandpad Weggelhorst op. Na 400 meter gaat de zandweg over in een verhard boerenerf.



11. Na ongeveer 800 meter na de boerderij komt de Weggelhorst uit bij het Twentekanaal. Vervolg de route over de Kanaaldijk en na 350 meter komt u bij de markante vakwerkbrug (G) en de Ehzerallee.



G: Vakwerkbrug over het Twentekanaal

In 1930 is op deze plek een betonnen boogbrug gebouwd, die in 1945 door de Duitsers is opgeblazen. In 1946 is de huidige markante zogenaamde vakwerkbrug van staal ervoor in de plaats gekomen. Bij deze brug hebben opnames van de film Pietje Bell II 'De jacht op de Tsarenkroon' plaatsgevonden.

12. Steek de Ehzerallee over en vervolg de Kanaaldijk langs het Twentekanaal voor ongeveer 150 meter. Dan linksaf de zandweg op. Deze zandweg buigt geleidelijk naar links en dan ziet u voor u het parkeerterrein bij Hotel Ehzerwold.



## Verantwoording

Route overgenomen van [www.wandelroutes.nl](http://www.wandelroutes.nl) en [www.routeyou.nl](http://www.routeyou.nl)

Kaartjes zijn gemaakt in [www.afstandmeten.nl](http://www.afstandmeten.nl) en overgenomen in dit document

Bekijk deze route op [www.afstandmeten.nl](http://www.afstandmeten.nl); directe link: [www.afstandmeten.nl/index.php?id=1169542](http://www.afstandmeten.nl/index.php?id=1169542)

Foto's: [Gorsse.nl](http://Gorsse.nl), [VVV Lochem](http://VVVLochem.nl), [Natuurmonumenten](http://Natuurmonumenten.nl), [Flickr](http://Flickr.com)

Suggesties ter verbetering van deze beschrijving zijn welkom op: [Redactie@Gorsse.nl](mailto:Redactie@Gorsse.nl)