

## Fietstocht naar Laren en Huis Verwolde

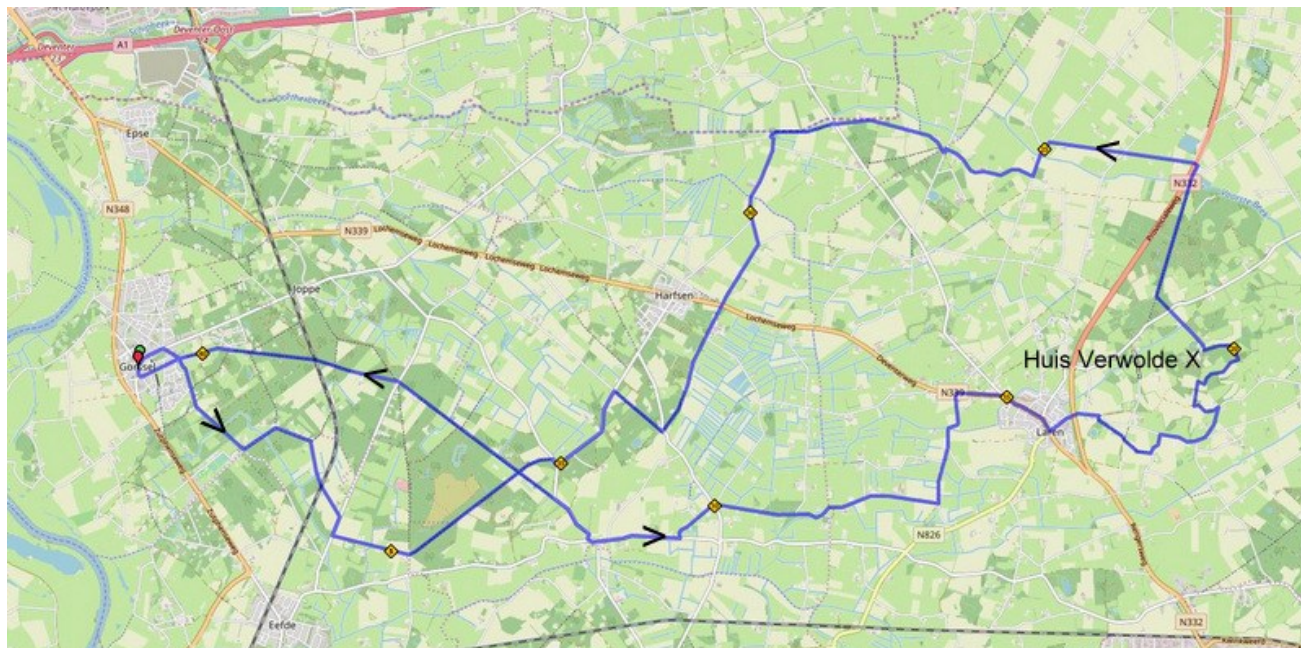


Afstand: 41 km

Start: Joppelaan in Gorssel, bij de ingang van Museum MORE

Een mooie fietsroute door Laren, naar de dikste boom van Nederland en Huis Verwolde.

Huis Verwolde en de fraaie tuin daar direct omheen zijn te bezoeken van april t/m oktober op woensdag, donderdag, zaterdag en zondag en in juli en augustus ook op vrijdag, van 12 tot 17 uur. Buiten deze tijden is het prachtige landgoed gewoon opengesteld en zijn ook de hieronder vermelde wandelingen mogelijk. Meer op: <https://verwolde.glk.nl>



Regel	Bij km	Actie	Volg
1	0,0km	Fiets vanaf de T-kruising Hoofdstraat/Joppelaan (bij Museum MORE) de Joppelaan in	0,4km
2	0,4km	RA Kamperweg. U komt langs een steltenberg (een hoويمijt op palen) en snel daarna gaat de Kamperweg over in de Lindeboomweg	1,6km
3	2,0km	Na zwembad de Boskoele LA = Flierderweg	0,5km
4	2,5km	Op kruising RA = vervolg Flierderweg.	1,5km
5	4,0km	Op T-splitsing RA = Dortherdijk	0,3km
6	4,3km	LA Reeverdijk	0,9km
7	5,2km	Kruising met Elzerdijk schuin oversteken, en vervolg de Reeverdijk als zandweg met fietspad. (Links heeft u doorkijkjes naar de Gorsselse Heide; bij een pad met afsluitboom kunt u de heide op)	1,8km
8	7,0km	Op kruising met Deventerdijk RA. Verderop wordt zandweg asfalt en vervolgt u de Deventerdijk rechtdoor.	1,2km
9	8,2km	Op T-splitsing LA Harfsensesteeg	1,2km
10	9,4km	LA Broekstraat	0,6km
11	10,0km	Op kruising oversteken en meteen RA Esveldsdijk	1,4km
12	11,4km	Bij splitsing en bord Esveldsdijk nr.1 en 14 links aanhouden Esveldsdijk wordt Katgershoek. Rij deze helemaal uit	1,5km
13	12,9km	Op T-splitsing LA Lindenbergdijk en helemaal uitrijden	1,5km
14	14,4km	RA op Deventerweg (N339) richting Laren	1,3km
15	15,7km	In Laren na kerk (tevens kulturhus) LA Verwoldseweg in, die verderop onder viaduct doorgaat	0,7km
16	16,4km	Bij kruising van zandpaden RA Zomerp pad in (half verhard wandel/fietspad). Deze buigt even daarna naar links	0,5km
17	16,9km	Op kruising met Olde Diek (zandweg) rechtdoor.	0,3km
18	17,2km	Op T-splitsing LA Beuzelshoek (geen bordje)	0,3km
19	17,5km	Op T-splitsing RA Verwoldseweg	0,6km
20	18,1km	Bij routebordje 20 LA Boomkampsweg	0,4km
21	18,5km	Bij boerderij nr.2 LA weggetje in met bordjes 'Verwolde' en 'Dikke Boom'	0,4km
22	18,9km	Bij gele slagboom van Verwolde RA	0,3km

23	19,2km	Bij geel bordje 'Dikke Boom' RA. Volg dit kronkelpad dat langs de dikste eik van Nederland * komt	1,2km
24	20,4km	Einde pad RA = Jonker Emilelaan <i>Meteen links ligt de toegangspoort van Huis Verwolde*. Hier starten de twee hieronder vermelde wandelingen. Als het niet druk is met wandelaars kunt u ervoor kiezen een rondje van 1,5 km om het kasteel te fietsen. Ga een klein stukje verder linksaf en volg dat pad langs de gracht. 3x LA en u bent weer op dezelfde plaats terug.</i>	--
25	20,4km	Vervolg de Jonker Emilelaan, Huis Verwolde ligt links.	0,7km
26	21,1km	Steek Markeloseweg over en zandweg in	0,2km
27	21,3km	Bij T-splitsing RA Oude Holterweg (zandweg met fietspad) langs bos van Verwolde	1,5km
28	22,8km	Zandweg wordt asfalt, hier rechtdoor (Horstweg)	0,2km
29	23,0km	LA door tunnel en rechtdoor de Tunnelweg	1,0km
30	24,0km	Bij kruising met Holterweg rechtdoor Kempstraat in	0,9km
31	24,9km	Bij T-splitsing LA Broekdijk	0,5km
32	25,4km	2 <sup>e</sup> weg RA Levenkamp	1,2km
33	26,6km	Op T-splitising LA Wittendijk en snel daarna RA Peppeldijk	1,5km
34	28,1km	Op kruising met Looweg schuin oversteken en Peppeldijk als zandweg vervolgen	0,9km
35	29,0km	LA op T-splitsing met Kasteelweg, die gelijk weer naar rechts buigt en dan bij zijweg rechtdoor = Bielderweg	1,4km
36	30,4km	Op T-splitsing RA de Belterweg	0,9km
37	31,3km	Lochemseweg (N339) oversteken en Broekstraat in	0,5km
38	31,8km	Bij afslag rechtdoor = Emsbroekweg. Gaat verderop over in zandweg	1,2km
39	33,0km	U komt uit op de Braakhekkeweg (even naar links is een Rustpunt) die u oversteekt en RA zandweg met fietspad in = Schepersweg	0,8km
40	33,8km	Op kruising LA Reeveerweg	1,3km
41	35,1km	Op T-splitsing met richtingaanwijzer RA de Koekoekweg en 100m verder LA de Reeverdijk	0,5km
42	35,6km	Op kruising met Deventerdijk RA	1,9km
43	37,5km	Dortherdijk oversteken naar restaurant de Zevensprong. Rij langs het restaurant de Veldhofstraat in en rij deze helemaal uit naar Gorssel	3,3km
44	40,8km	In de Hoofdstraat van Gorssel RA tot Museum MORE	0,1km
45	40,9km	T-splitsing met Joppelaan = Einde fietstocht	

### Huis Verwolde

Het huidige in classicistisch stijl gebouwde huis Verwolde dateert van 1776 en werd tot 1977 bewoond door vijf generaties van de familie Van der Borch van Verwolde. Daarvoor hebben tenminste twee andere huizen of kastelen op deze plek gestaan. De eerste vermelding van een huis dateert uit 1346. Rond 1500 werd Verwolde ondanks een uitgebreide verdedigingsgordel van drie wallen en drie grachten ingenomen door de troepen van de bisschop van Utrecht. Zij sloopten het kasteel en na enige tijd werd een nieuw huis gebouwd, dat na ongeveer twee eeuwen plaats heeft gemaakt voor het huidige huis.

De laatste bewoner heeft de zorg voor de instandhouding van het huis en de tuin overgedragen aan de stichting Geldersch Landschap & Kasteelen. Interieur en exterieur zijn gerenoveerd, ruimtes hebben hun oorspronkelijke functie terug gekregen en het huis is historisch ingericht. De familie Van der Borch heeft voorwerpen en interieurstukken ter beschikking gesteld, zoals familieportretten en prachtig serviesgoed.



### Toegang:

Tijdens de openingstijden (zie bovenaan deze beschrijving) zijn de tuin, de museumwinkel en de theeschenkerij vrij te bezoeken. De tuin heeft bijzondere bomen die zijn beschreven in een flyer 'Het Bijzondere Bomenpad'. Tijdens de openingstijden is er is ieder heel uur een betaalde rondleiding door het huis. De onderverdieping is (tegen betaling en zonder rondleiding) te bezoeken.

## De Dikke Boom

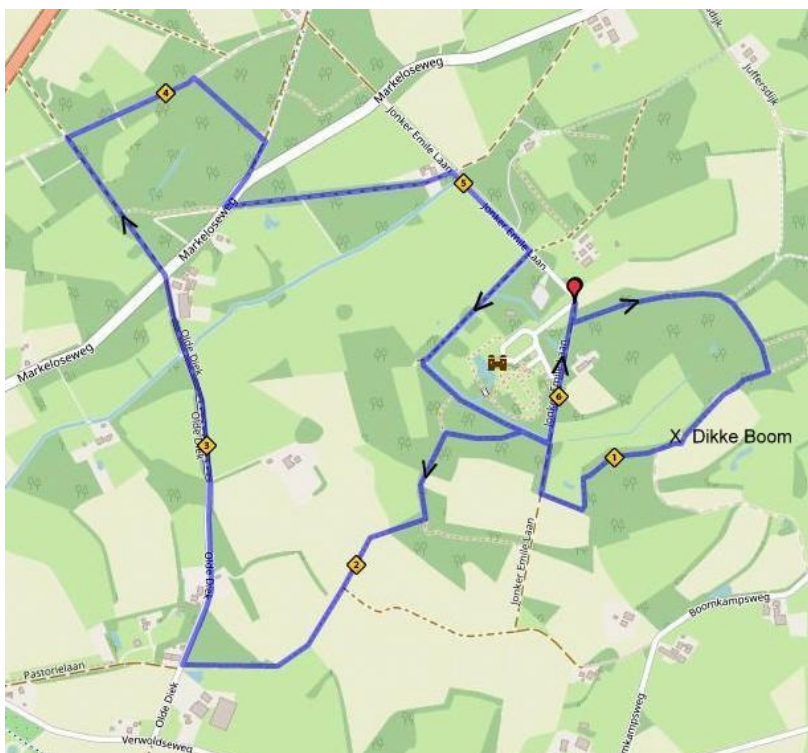
Op het landgoed van Kasteel Verwolde, aan het Dikke Boom-pad, staat een van de bekendste bomen van Nederland. Deze Zomereik is met een stam-omtrek van ongeveer 780 cm de dikste eik van Nederland. In 1767 heeft een molenaar al 275 gulden voor de boom geboden om er twee molenassen uit te maken. Gelukkig is de familie Van der Borch, de eigenaren van het landgoed Verwolde, daar destijds niet op ingegaan. De boom is tussen de 450 en 500 jaar oud.

Een bijzondere boom is het dus zeker, maar de boom is, ondanks de nodige zorg en opknappbeurten, helaas in een slechte staat. De stam heeft een groot deel van zijn bast verloren en aan die kant zijn ook takken dood.

Aan hetzelfde pad staat een in 1791 ter gelegenheid van de geboorte van een nieuwe baron geplante eik, 'Oom Frits' geheten. Deze heeft een omvang van ongeveer 500 cm.



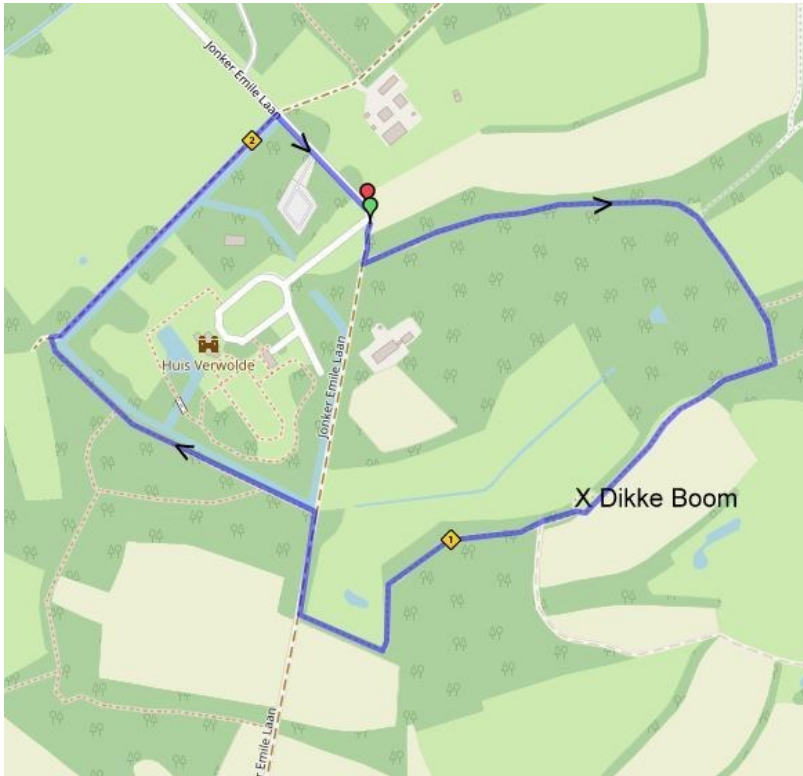
## Wandelingen vanaf de Jonker Emilelaan, ter hoogte van het toegangshek naar Huis Verwolde



**Wandeling van 6,2 km (of verkorting 5 km)** langs de Dikke Boom, stukje Pieterpad en Olde Diek.

Als u met de fiets al het pad langs de Dikke Boom hebt gehad, kunt u desgewenst dit deel overslaan. Sla dan in onderstaande beschrijving de punten 2, 3 en 4 over. Ga bij de gracht RA en verder bij punt 5.

1. Ga met de rug naar het toegangshek van Huis Verwolde RA
2. Bij routepaaltje 084 en bordje Dikke Boom LA
3. Bij 041 zelfde pad vervolgen dat langs de Dikke Boom komt en pad helemaal uitlopen
4. Even RA en bij gracht even LA
5. U bent nu op het Pieterpad (rood/wit) en gaat meteen weer LA
5. Volg het Pieterpad tot kruising met Olde Diek, asfaltweggetje, sla hier RA. Asfalt wordt zandweg
6. Bij Markeloseweg (asfalt) oversteken en zandweg vervolgen
7. Op viersprong van brede bospaden RA de gele route oppakken
8. Bij routepaaltje RA geel, U komt uit op brede Oude Holterweg, zandweg met fietspad, hier RA
9. Bij Markeloseweg (asfalt) even RA en 1e bospad LA helemaal uitlopen
10. Op Jonker Emilelaan, de toegangsweg tot Verwolde, RA
11. Bij de kasteelgracht RA, LA gracht volgen en nogmaals LA, met steeds mooi zicht op Huis Verwolde
12. U komt langs de Moesgaard en de landgoedwinkel van Verwolde aan de rechterkant
13. Einde pad LA Jonker Emilelaan en terug naar het beginpunt



**Wandeling van 2,2 km** langs de Dikke Boom en met mooie uitzichten op Huis Verwolde:

1. Ga met de rug naar het toegangshek van Huis Verwolde RA
2. Bij routepaaltje 084 en bordje Dikke Boom LA
3. Bij 041 zelfde pad vervolgen dat langs de Dikke Boom komt en pad helemaal uitlopen
4. Even RA en bij gracht LA
5. Hou de gracht aan uw rechterhand. 2x RA en u bent weer terug bij het beginpunt

### **Navigeren met GPS-navigators**

Vanaf de website Gorssel.nl (Erop uit -> Wandelen & fietsen) kunt u een gpx-bestand van deze route downloaden. Dat kunt u overzetten op een GPS-navigators (bijv. van Garmin, Teasi of Mio) of naar de navigatie-app op uw smartphone (bijv. Topo GPS).

### **Bekijk deze route op Afstandmeten.nl**

Rechtstreekse link: [www.afstandmeten.nl/index.php?id=2284418](http://www.afstandmeten.nl/index.php?id=2284418)

### **Suggesties welkom**

Help ons de routebeschrijvingen te verbeteren en actueel te houden

E-mail uw suggesties naar [Redactie@Gorssel.nl](mailto:Redactie@Gorssel.nl)

Bedankt!